


# ÚZEMNÍ PLÁN BŘEST



číslo plochy v územním plánu	popis	výměra plochy celkem (ha)
1	VD drobná výroba a služby	1,261
2	VD drobná výroba a služby	0,365
3	BI bydlení individuální	0,438
4	BI bydlení individuální	0,287
5	OS sportovní areál	0,270
6	OS sportovní areál	0,253
7	DS cyklostezka	1,651
8	neobsazeno	
9	T* ochranný val	0,498
10	T* ochranný val	0,343
11	T* ochranný val	0,436
12	T* ochranný val	0,122
13	BI bydlení individuální	1,591
14	P přírodní plocha (lokální biocentrum ÚSES)	0,578
15	K krajinná zeleň (lokální biokoridor ÚSES)	0,667
16	K krajinná zeleň (lokální biokoridor ÚSES)	0,880
17	K krajinná zeleň (lokální biokoridor ÚSES)	1,323
18	P* veřejná prostranství	0,083
19	K krajinná zeleň (lokální biokoridor ÚSES)	0,929
20	K krajinná zeleň (lokální biokoridor ÚSES)	0,084
21	K krajinná zeleň (lokální prvek ÚSES)	1,014
22	K krajinná zeleň (interakční prvek ÚSES)	0,227
23	K krajinná zeleň (interakční prvek ÚSES)	0,319
24	K krajinná zeleň (interakční prvek ÚSES)	0,254
25	K krajinná zeleň (interakční prvek ÚSES)	0,259
26	K krajinná zeleň (interakční prvek ÚSES)	0,190
27	K krajinná zeleň (interakční prvek ÚSES)	0,297
28	K krajinná zeleň (interakční prvek ÚSES)	0,308
29	K krajinná zeleň (interakční prvek ÚSES)	0,209
30	K krajinná zeleň (interakční prvek ÚSES)	0,197
31	K krajinná zeleň (interakční prvek ÚSES)	0,053
32	K krajinná zeleň (interakční prvek ÚSES)	0,098
33	K krajinná zeleň (interakční prvek ÚSES)	0,418
34	K krajinná zeleň (interakční prvek ÚSES)	0,478
35	K krajinná zeleň (interakční prvek ÚSES)	0,135
36	K krajinná zeleň (interakční prvek ÚSES)	0,134
37	K krajinná zeleň (interakční prvek ÚSES)	0,173
38	K krajinná zeleň (interakční prvek ÚSES)	0,374
39	K krajinná zeleň (interakční prvek ÚSES)	0,266
40	K krajinná zeleň (interakční prvek ÚSES)	0,233
41	K krajinná zeleň (interakční prvek ÚSES)	0,500
42	K krajinná zeleň (interakční prvek ÚSES)	0,531
43	K krajinná zeleň (interakční prvek ÚSES)	0,422
44	K krajinná zeleň (interakční prvek ÚSES)	0,455
45	K krajinná zeleň (interakční prvek ÚSES)	0,345
46	K krajinná zeleň (interakční prvek ÚSES)	0,483
47	K krajinná zeleň (interakční prvek ÚSES)	0,984
48	K krajinná zeleň (interakční prvek ÚSES)	0,073
49	WT retenční nádrž - rybník	0,789
50	K krajinná zeleň	0,168
51	P přírodní plocha (lokální biocentrum ÚSES)	2,506
52	K krajinná zeleň (interakční prvek ÚSES)	0,566
53	K krajinná zeleň (interakční prvek ÚSES)	0,524
54	VZ plochy pro zemědělskou výrobu	0,905
55	VZ plochy pro zemědělskou výrobu	0,221
56	K krajinná zeleň	2,285
57	T* ochranný val	0,077

### LEGENDA

číslo plochy v územním plánu k 31.7.2015  
zastavěné plochy  
rozhraní mezi plochami se shodou funkcí  
hranice katastru  
hranice kraje  
číslo plochy s rozdílným způsobem využití - Návrh  
kód plochy s rozdílným způsobem využití - Stav  
WT

### PŘÍRODNÍ HODNOTY

stav návrh  
památný strom  
plocha při okraji lesa s podměrným využíváním  
biocentrum ÚSES  
biokoridor ÚSES  
interakční prvek - plošný ÚSES

### DOPRAVA

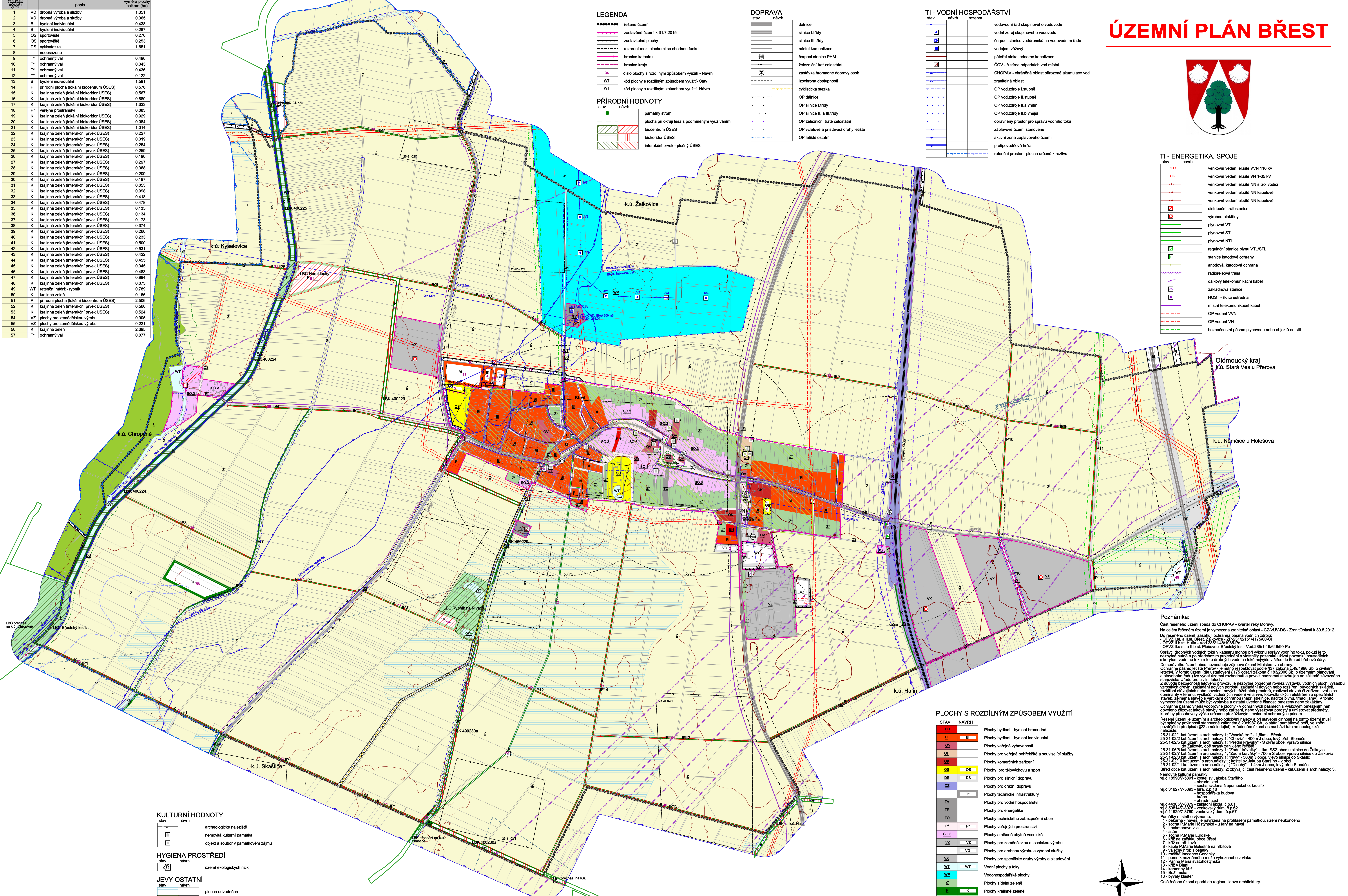
stav návrh  
dálnice  
silnice I.třidy  
silnice III.třidy  
místní komunikace  
čerpací stanice PHM  
železniční trať celostátní  
zastávka hromadné dopravy osob  
izochrona dostupnosti  
cyklistická stezka  
OP dálnice  
OP silnice I.třidy  
OP silnice II. a III.třidy  
OP železniční trať celostátní  
OP vjezdové a příjezdové dráhy letišť  
OP letišť ostatní

### TI - VODNÍ HOSPODÁŘSTVÍ

stav návrh rezerva  
vodovodní řád skupinového vodovodu  
vodní zdroj skupinového vodovodu  
čerpací stanice vodrenská na vodovodním řádu  
vodjem věžový  
páteňní stoka jednotné kanalizace  
ČOV - čistírna odpadních vod místní  
CHOPAV - chráněná oblast přirozené akumulace vod zranitelná oblast  
OP vod zdroje I.stupně  
OP vod zdroje II.stupně  
OP vod zdroje II.a vnitřní  
OP vod zdroje II.b vnější  
oprávněný prostor pro správu vodního toku  
záplavová území stanovená  
aktivní zóna záplavového území  
protipovodňová hráz  
retenční prostor - plocha určená k rozlivu

### TI - ENERGETIKA, SPOJE

stav návrh  
venkovní vedení el.sítě VVN 110 kV  
venkovní vedení el.sítě VN 1-35 kV  
venkovní vedení el.sítě NN 1-10 kV kabelové  
venkovní vedení el.sítě NN kabelové  
distribuční trafostanice  
výrobní elektrárny  
plynovod VTL  
plynovod STL  
plynovod NTL  
regulační stanice plynu VTL/STL  
stanice katodové ochrany  
anodové, katodové ochrana  
radioloková trasa  
dálkový telekomunikační kabel  
základnová stanice  
HOST - fidič ústředna  
místní telekomunikační kabel  
OP vedení VVN  
OP vedení VN  
bezpečnostní pásmo plynovodu nebo objektiv na síti



#### Poznámka:

Část řešeného území spadá do CHOPAV - kvartér řeky Moravy.  
Na celém řešeném území je vymezena zranitelná oblast - CZ-VUV-DS - Zranitelnost k 30.8.2012.  
Do řešeného území zasahuje ochranné pásmo vodních zdrojů:  
- OPVZ II a III st. Břest, Žalkovice - 28-2312/151417500-CI  
- OPVZ II a III st. Hulín - Vod.2351-481968-Po  
- OPVZ II a III st. a III st. Přelouč, Břestský les - Vod.2351-191846/90-Po  
Správní drobných vodních toků v katastru mohou při výkonu správy vodního toku, pokud je to nezbytné nutné a po předchozím projednání s vlastníky pozemků čítat pozemky sousedících s tokem vodního toku a to u drobných vodních toků nejvíce v šířce do šm od břehové čáry.  
Do správního území obce nezasaňuje zájmové území Ministerstva obrany.  
Ochranné pásmo letiště Přerov - je nutno respektovat podle §37 zákona č.48/1998 Sb., o civilním letectví. V tomto území (dle ustanovení §175 odst. 1 zákona č.183/2008 Sb., o územním plánování a stavebním řádu) lze vyvíjet činnosti rozhodnutí a povolit nerezistentní stavby jen na základě zápisného stanoviska Úřadu pro civilní letectví.  
Z důvodu bezpečnosti letového provozu je nezbytné projednat rovněž vjezdovou plochu vjezdu vzrostlých dřevin, zakládání nových porostů, zakládání nových nebo rozšíření původních stálezelených stromů a keřů nebo povolení nových ležebních porostů, realizaci staveb s zařízení tvůrčích dominanty v terénu, vyalábní, vyzápných vedení vn a vn, fotovoltaických elektráren a speciálních staveb, železnice staveb a veřejnosti ochrannou (např. stanice, nádraží, píseň, třída jarmy). V tomto vymezeném území může být vystavba a ostatní uvedené činnosti omezeny nebo zakázány.  
Ochranné pásmo vřelých vodních ploch - v ochranných pásmech s výhledovým označením není dovoleno zřizovat takové stavby nebo zařízení, nebo vyznačovat porosty a umisťovat předměty, které by přehrožily výskyt uranové přírodního radionuclidu v podzemí.  
Řešené území je územím s archeologickým nálezy a při stavební činnosti na tomto území musí být splněny povinnosti stanovené zákonem č.20/1967 Sb., o státní památkové péči, ve znění pozdějších předpisů (SZZ a následující). V řešeném území se nachází tato archeologická naleziště:  
25-31-02/1 kat.území s arch.nálezy: 1- "Vysoké trávní" - 1,5km J Břestu  
25-31-02/2 kat.území s arch.nálezy: 1- "Chovíz" - 400m J obce, levý břeh Stánské  
25-31-02/3 kat.území s arch.nálezy: 1- "Přírodní památkový rezervace" - S ústřední obce, vpravo silnice do Žalkovic, obě strany železničního heřbítu  
25-31-06/8 kat.území s arch.nálezy: 1- "Zátiší křiváky" - 11m SSZ obce u silnice do Žalkovic  
25-31-02/7 kat.území s arch.nálezy: 1- "Zátiší křiváky" - 700m S obce, vpravo silnice do Žalkovic  
25-31-02/8 kat.území s arch.nálezy: 1- "Nový" - 500m J obce, vpravo silnice do Stánské  
25-31-02/10 kat.území s arch.nálezy: 1- "Dlouhý" - 1,4km J obce, levý břeh Stánské  
25-31-02/11 kat.území s arch.nálezy: 2- zbyvalci část řešeného území - kat.území s arch.nálezy: 3.  
Nemovité kulturní památky  
rej.č.185907-0881 - kostel sv. Jakuba Staršího  
- ohradní zeď  
- socha sv. Jana Nepomuckého, kruzifix  
rej.č.3162717-5893 - fara, č.p.18  
- hospodářská budova  
- brána  
- ohradní zeď  
rej.č.443857-8879 - základní škola, č.p.61  
rej.č.531847-8978 - venkovský dům, č.p.82  
rej.č.119267-8789 - venkovský dům, č.p.67  
Přírodní památkový rezervace  
1 - pekárna - návrh, je navržen na prohlášení památkou, řízení neukončeno  
2 - socha P.Marie Lurdské - u řeky na návrší  
3 - Lochmanova vila  
4 - síň  
5 - socha P.Marie Lurdské  
6 - kříž za záclonou obce Břest  
7 - kříž na hrbitově  
8 - vřelý hrob a odtok  
9 - vodní nádrž  
10 - vodní nádrž  
11 - památník neznámého muže vyhozeného z vlaku  
12 - Památník svatohostýnská  
13 - kříž v Blatní  
14 - památník hřbít  
15 - Buzí mlýn  
16 - bývalý klášter  
17 - bývalý klášter  
Celé řešené území spadá do regionu lidové architektury.

### KULTURNÍ HODNOTY


stav návrh  
archeologické nálezště  
nemovité kulturní památka  
objekt a soubor v památkovém zájmu

### HYGIENA PROSTŘEDÍ

stav návrh  
území ekologických rizik

### JEVY OSTATNÍ

stav návrh  
plocha odvodněná  
území se zvýšenou ochranou krajinného rázu  
místo vyhličky



OBLEHATEL ZAKÁZKOVÉ ČÍSLO K2-15	OBEC BŘEST	KOORDINÁTOR ODPovědný inženýr ING. ARCH. MILAN KROJMAN	MĚSTSKÝ ÚŘAD KROMĚŘÍŽ ODPovědný inženýr ING. ARCH. MILAN KROJMAN	Příloha č. 6.4 KROJMAN IZ MILAN KROJMAN ING. ARCH. MILAN KROJMAN
<b>ÚZEMNÍ PLÁN BŘEST</b>				ODVODNĚNÍ ÚZEMNÍHO PLÁNU
OBSAH KOORDINAČNÍ VÝKRES				MĚŘITVO 1:5 000
				DATA 11/2016
				VČ 11/1